Modello di scendimento Scenario A - Scala 1:1000

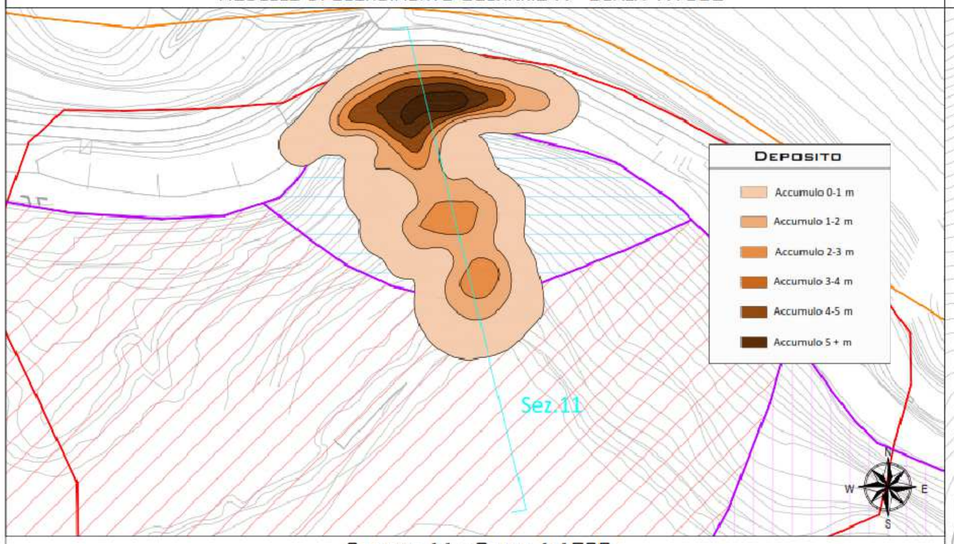

Sezione 11 - Scala 1:1000

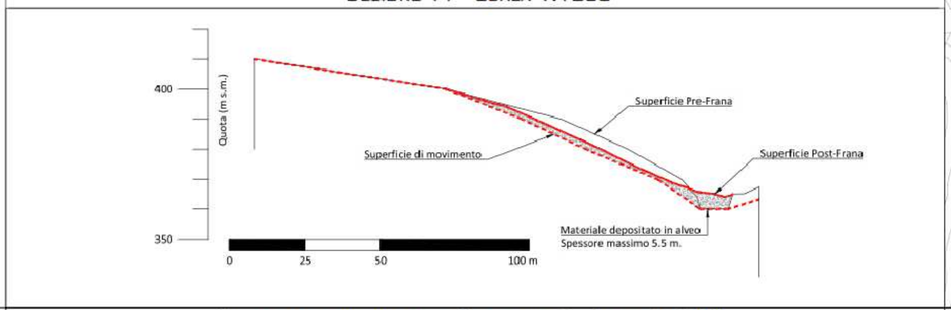

Modello di scendimento Scenario B - Scala 1:4000

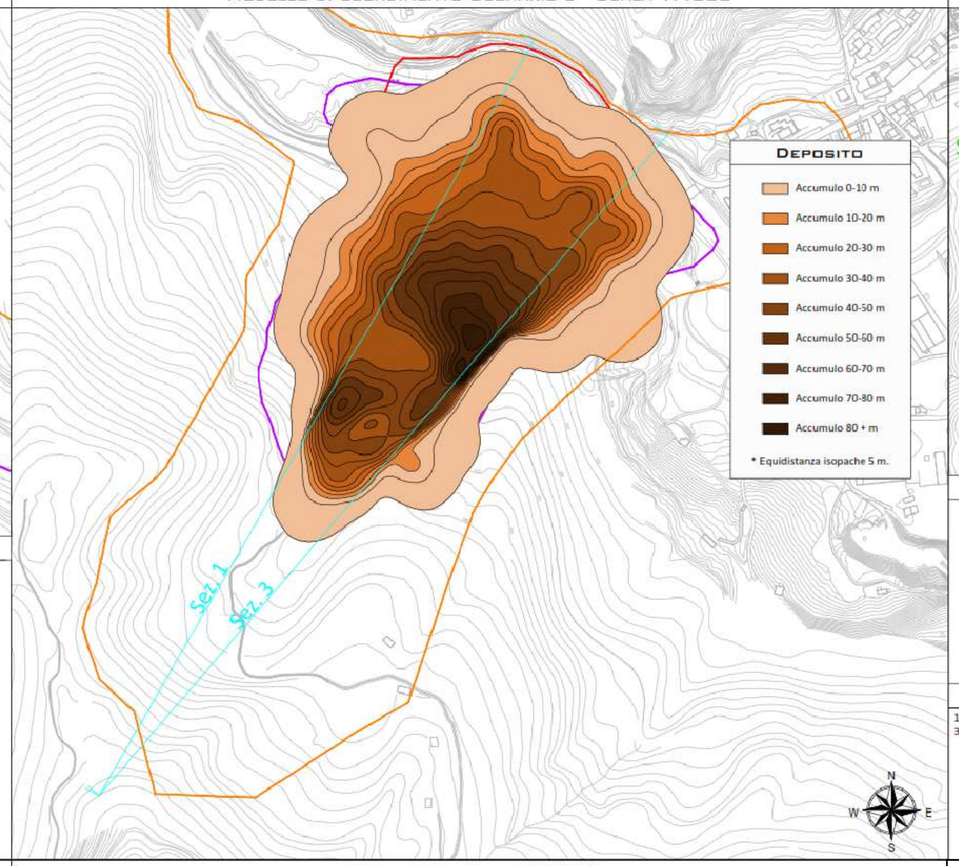

Inquadramento - Scala 1:10000

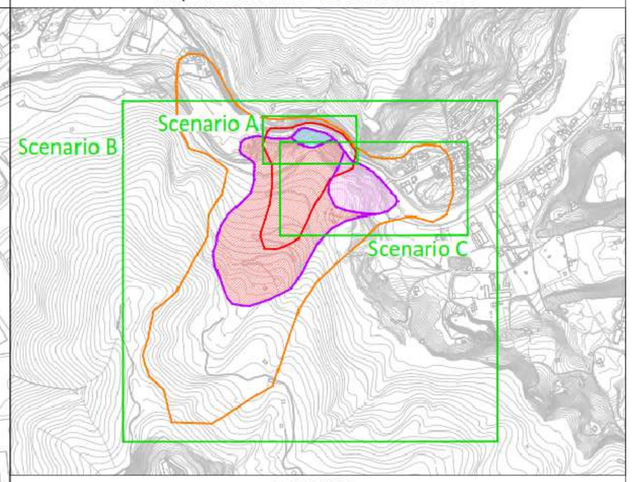

Legenda

- Perimetrazione area a rischio idrogeologico molto elevato (L. 267/98) - Zona 1
- Perimetrazione area a rischio idrogeologico molto elevato (L. 267/98) - Zona 2
- Nuova perimetrazione area soggetta a movimento
- Sez. 1 Tracce sezioni di verifica
- Scenario di evento A (Vol=8×10³ m³)
- Scenario di evento B (Vol=5.5 ×10⁶ m³)
- Scenario di evento C (Vol=31×10⁶ m³)

Note

1 - Il volume totale coinvolto nello Scenario A è di 8 000 metri cubi di materiale, 5 500 000 metri cubi per lo Scenario B e di 31 000 metri cubi per lo Scenario C.

Modello di scendimento Scenario C - Scala 1:2000

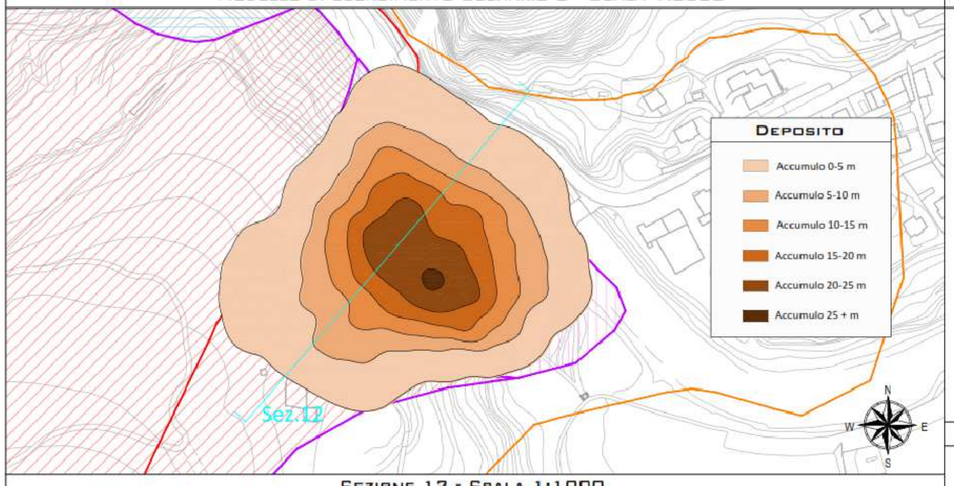

Sezione 12 - Scala 1:1000

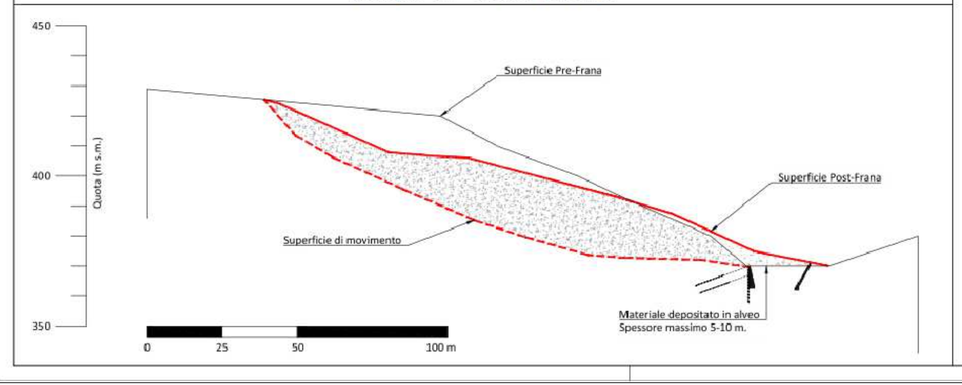

Sezione 1 - Scala 1:5000

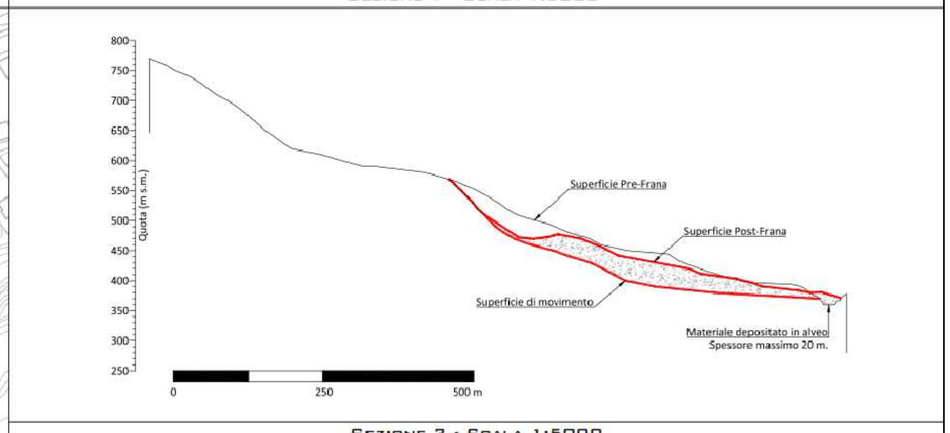

Sezione 3 - Scala 1:5000

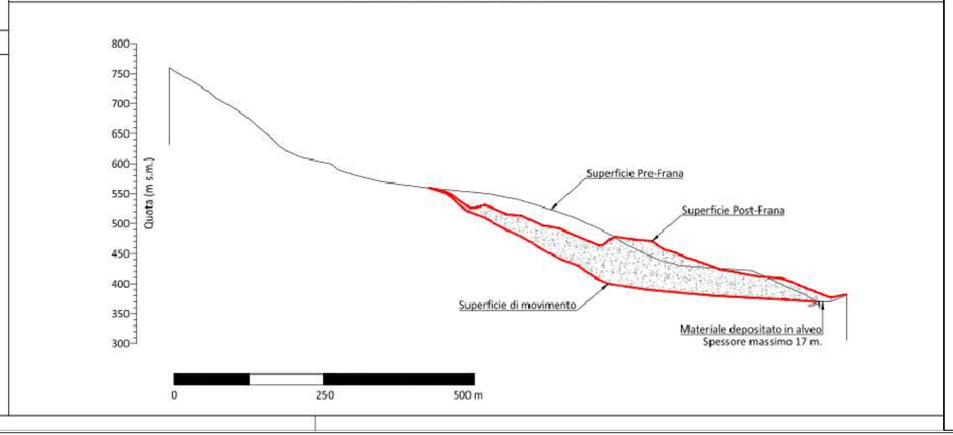

PROVINCIA DI BRESCIA

PROVINCIA DI BRESCIA

Settore dell'ambiente e della protezione civile

Protezione Civile PROVINCIA DI BRESCIA

Pianificazione di emergenza provinciale per il rischio idrogeologico - idraulico del lago d'Idro

Tavola 6 *COLLASSO FRANA*
Scenari A - B - C

Fonte:
"Modellazione geotecnica e individuazione delle soglie di criticità delle aree di frana monitorate dal CMG di ARPA - Area di Idro"
ARPA - Lomardia, Studio Griffini S.r.l., 2017

Scala 1 : 1 000 - 1 : 2 000

! ƎƎλƧ‰ƴΛ·ΥŜƴΰƧ ΥΙ·ƎƎλƧ нлмф