Area Tecnica e dell'Ambiente
Settore della Pianificazione Territoriale

PIANO TERRITORIALE DI COORDINAMENTO PROVINCIALE della Provincia di Brescia

VARIANTE/AGGIORNAMENTO N. 11

TAV.5.2 : AMBITI DESTINATI ALL'ATTIVITA' AGRICOLA DI INTERESSE STRATEGICO

SEZIONE B

Scala 1:25.000



Delibera C.P. di adozione
n° 23 del 11 luglio 2019

Delibera C.P. di approvazione

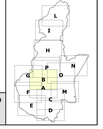

REVISIONE DELLA PIANIFICAZIONE PROVINCIALE — VERSIONE 2.0
in adeguamento alla Legge regionale n°12/05,
al Piano Territoriale Regionale (PTR) e al Piano Paesaggistico Regionale (PPR)

AMBITI DESTINATI ALL'ATTIVITA' AGRICOLA DI INTERESSE STRATEGICO

- Ambiti destinati all'attività agricola di interesse strategico (AAS)
- Alpeggi
- Controdeduzione osservazione n°345/2014/14O/1

Ambiti di valore ambientale-naturalistico

- Parchi nazionali
- PLIS
- Parchi regionali
- Riserve naturali
- Parchi naturali
- Sic
- ZPS
- Corridoi ecologici primari altamente antropizzati in ambito montano
- Corridoi ecologici primari a bassa/media antropizzazione in ambito planiziale
- Ecosistemi acquatici (DUSAF)
- Boschi (DUSAF e PIF)
- Aree sterili
- Reticolo idrico principale ai fini della polizia idraulica
- Laghi

Ambiti di valore paesistico

- Ambiti di valore paesistico ambientale
- Ambiti elevata naturalità art.17 PPR
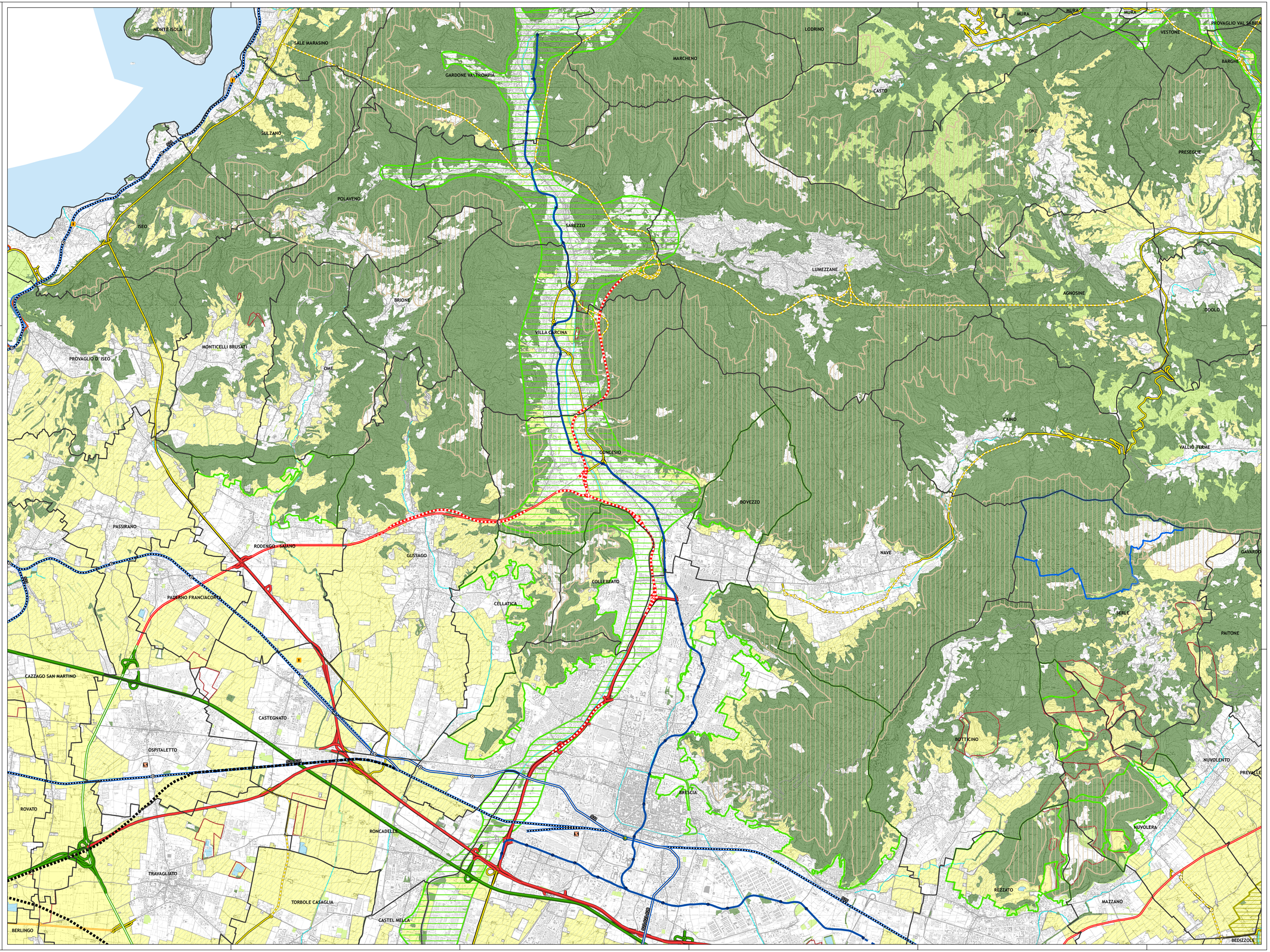
- Ambiti estrattivi
- Viabilità locale
- Viabilità primaria
- Viabilità da potenziare a primaria
- Viabilità principale
- Viabilità da potenziare a principale
- Viabilità principale (di progetto)
- Viabilità secondaria
- Viabilità da potenziare a secondaria
- Viabilità secondaria (di progetto)
- Metropolitana
- Metropolitana in progetto
- Linee ferroviarie metropolitane
- Linee ferroviarie di progetto
- AV/AC
- Ferrovia storica
- Interscambi tra rete della viabilità e sistemi di trasporto pubblico
- Nodi logistici di livello sovra-provinciale; Nodi logistici di livello locale
- Stazioni Ferroviarie
- Nodo del trasporto pubblico
- Fermate metropolitana
- Aeroporti esistenti
- Areale A- PTRA Montichiari
- Confini amministrativi comunali