


PIANO TERRITORIALE D'AREA PER
L'AEROPORTO GABRIELE D'ANNUNZIO DI
BRESCIA-MONTICHIARI

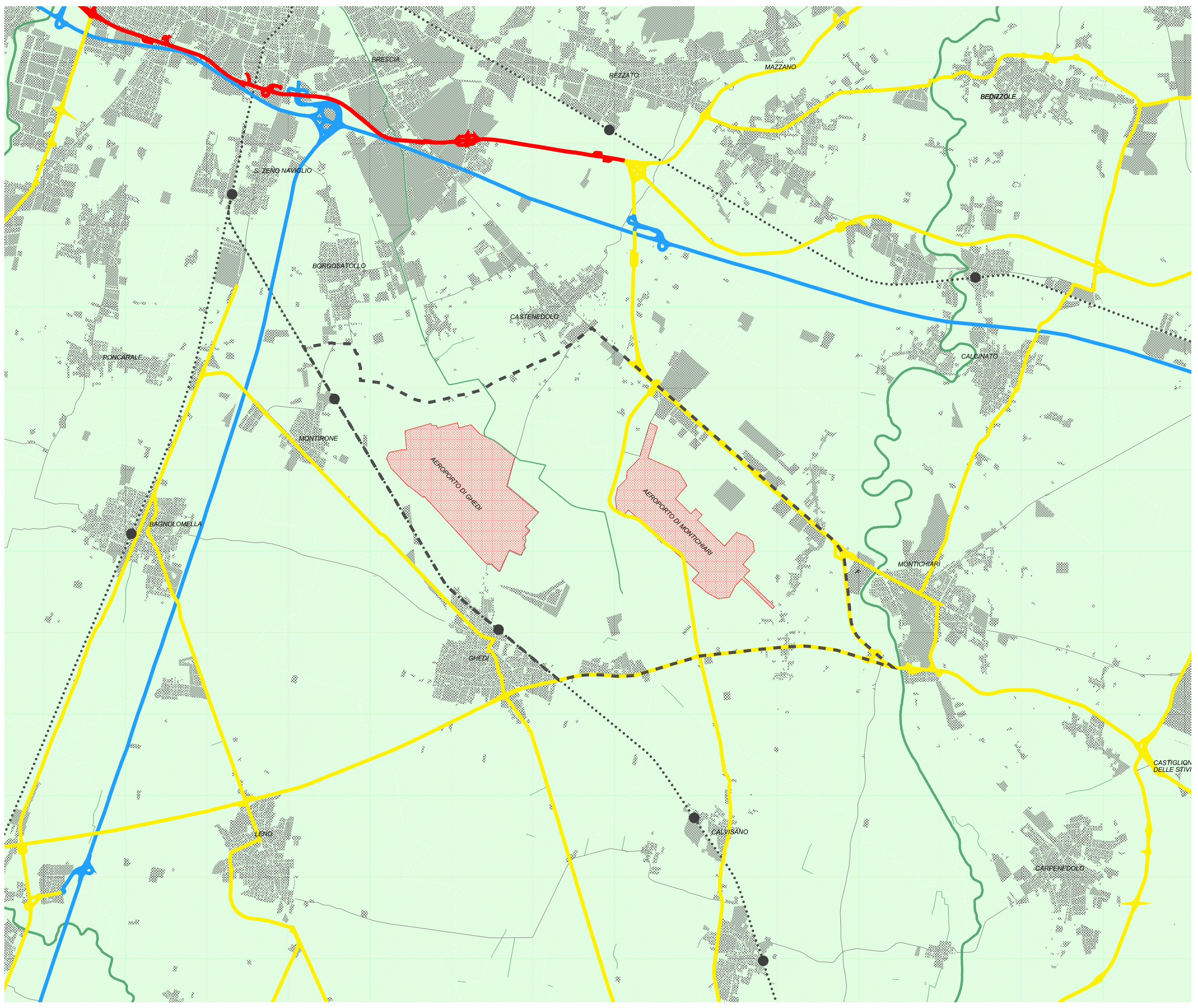
 Provincia di Brescia










studio architetto francesco angarano
Piazza Piomonte, 8 - 20145 Milano - Italy - tel: +39.2.46.94.371
fax: +39.2.43.31.94.97 - e-mail: archi@studioangarano.com

PROVINCIA DI BRESCIA: ARCH. UMBERTO FERRARI
ARCH. FABIO GAVAZZI
ARCH. RICCARDO FRANCESCHI

05	TITOLO ELABORATO:	
04	SISTEMA DELLA VIABILITA' -	
03	CLASSIFICAZIONE FUNZIONALE	
02	DELLE STRADE ALLO STATO DI	
01	FATTO	
AGGIORNAMENTI:		RIFERIMENTI:
Data:	Scala:	N° Tavola:
DICEMBRE 2005	1:25.000	8

PER L'APPROVAZIONE:



- LEGENDA:**
- Sistema della viabilità**
- Opere esistenti :
-  Viabilità' extraurbana primaria
 -  Viabilità' extraurbana principale
 -  Viabilità' extraurbana secondaria
- Rete del trasporto pubblico**
- Opere esistenti :
-  Ferrovia storica
 -  Stazioni ferroviarie
- Sistema aeroportuale:**
-  Sedimi aeroportuali di Ghedi e Montichiari
-  Ambito di salvaguardia art. 100 delle NTA del PTCP
-  Reticolo idrografico principale
-  Suolo urbanizzato